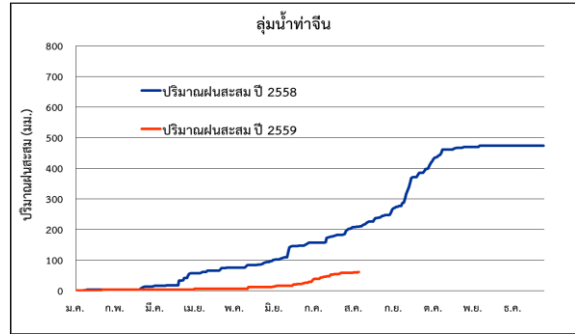
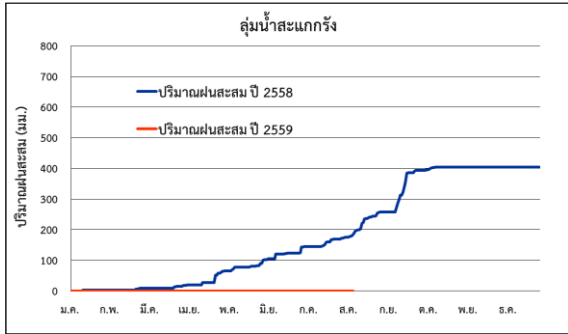


สถานการณ์น้ำประจำวันที่ 8 ส.ค. 2559 เวลา 09.00 น.
 โครงการระบบตรวจวัดสถานภาพน้ำทางไกลอัตโนมัติ กลุ่มน้ำท่าจีน
 กรมทรัพยากรน้ำ

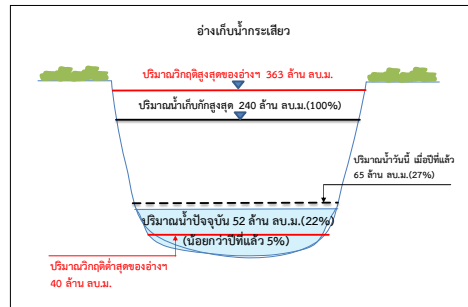
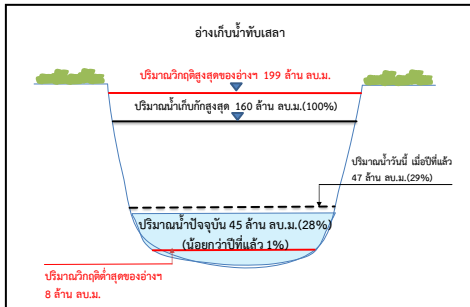
สถานการณ์ปริมาณน้ำฝน ☀️🌧️ เมื่อวานนี้(วันที่ 7 ส.ค.2559) กลุ่มน้ำสะแกกรัง สถานีขัดข้อง อยู่ระหว่างการตรวจสอบ และกลุ่มน้ำท่าจีน ไม่มีสถานการณ์ฝนตก จากกราฟปริมาณน้ำฝนสะสมตั้งแต่ ม.ค.2559 พบว่าปริมาณน้ำฝนสะสมของกลุ่มน้ำสะแกกรังและกลุ่มน้ำท่าจีน อยู่ในเกณฑ์ปริมาณฝนต่ำมาก



สถานการณ์ระดับน้ำ 🌊 กลุ่มน้ำสะแกกรัง สถานีขัดข้อง อยู่ระหว่างการตรวจสอบ และกลุ่มน้ำท่าจีน ปริมาณน้ำอยู่ในเกณฑ์น้ำปกติ

สถานการณ์น้ำในอ่างเก็บน้ำทับเสลา (วันที่ 7 ส.ค.2559) มีปริมาณน้ำกักเก็บปัจจุบัน 45 ล้าน ลบ.ม.หรือ 28% ของปริมาณน้ำกักเก็บทั้งหมดและมีปริมาณน้ำใช้การได้ 28 ล้าน ลบ.ม. หรือ 17% ของปริมาณน้ำที่ใช้การได้ทั้งหมด(ที่มา : กรมชลประทาน)

สถานการณ์น้ำในอ่างเก็บน้ำกระเสียว (วันที่ 7 ส.ค.2559) มีปริมาณน้ำกักเก็บปัจจุบัน 52 ล้าน ลบ.ม.หรือ 22% ของปริมาณน้ำกักเก็บทั้งหมดและมีปริมาณน้ำใช้การได้ 12 ล้าน ลบ.ม. หรือ 5% ของปริมาณน้ำที่ใช้การได้ทั้งหมด(ที่มา : กรมชลประทาน)



มีฝนฟ้าคะนอง ร้อยละ 40-60 ของพื้นที่ ตลอดช่วง กับมีฝนตกหนักบางแห่งส่วนมากทางตอนล่างของภาคอุณหภูมิต่ำสุด 23-25 องศาเซลเซียส อุณหภูมิสูงสุด 34-35 องศาเซลเซียส ในช่วงวันที่ 5-7 ส.ค.59 ลมตะวันตกเฉียงใต้ ความเร็ว 15-30 กม./ชม. ในช่วงวันที่ 8-11 ส.ค.59 ลมตะวันตกเฉียงใต้ ความเร็ว 15-35 กม./ชม.

- พื้นที่การเกษตรที่เป็นที่ลุ่ม เกษตรกรควรจัดระบบระบายน้ำในแปลงปลูกให้มีประสิทธิภาพ เพื่อป้องกันน้ำขังในแปลงปลูกนานทำให้รากพืชขาดอากาศ ต้นพืชตายได้
- ข้าว : ระวังป้องกันการระบาดของศัตรูพืชจำพวกหนอน
- สัตว์น้ำ : เกษตรกรไม่ควรปล่อยให้น้ำฝนที่ตกบนดินไหลลงบ่อ เพราะจะทำให้สภาพน้ำเปลี่ยนสัตว์น้ำปรับตัวไม่ทัน อ่อนแอและเป็นโรคได้ง่าย

เหตุ : ปกติ หมายถึง ระดับน้ำที่อยู่ในลำน้ำอยู่ในเกณฑ์ปกติไม่มากเกินจนเกิดน้ำล้นตลิ่งหรือไม่น้อยเกินจนน้ำแห้ง
 เฝ้าระวัง หมายถึง ระดับน้ำที่อยู่ในลำน้ำที่มีมากแต่ยังไม่ล้นตลิ่ง หรือระดับน้ำที่น้อยแต่ยังไม่ถึงกับแห้งขอด
 วิกฤติ หมายถึง ระดับน้ำที่อยู่ในลำน้ำที่มีมากจนล้นตลิ่งออกมา หรือระดับน้ำที่น้อยมากจนแห้งขอดหรือเห็นสันทราย